


東京都八丈町 山地災害危険地区位置図

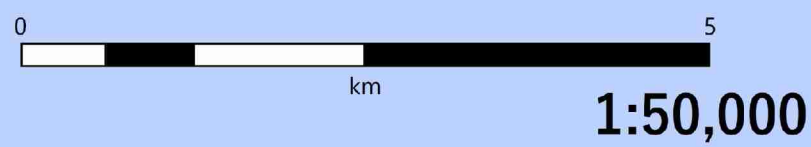


山腹崩壊危険地区		
番号	名称	大字
401-001	洞輪沢	末吉
401-002	横間	大賀郷
401-003	鴨川	大賀郷
401-004	洞輪沢 B	末吉
401-005	洞輪沢 C	末吉
401-006	六日ヶ原	榎立
401-007	八丈富士	大賀郷
401-008	神止山 1	三根
401-009	神止山 2	三根
401-010	大里 1	大賀郷
401-011	大里 2	大賀郷
崩壊土砂流出危険地区		
番号	名称	大字
401-001	鴨川	大賀郷
401-002	大川	三根
401-003	登竜	三根
401-004	水海山	末吉
401-005	羽黒	末吉
401-006	供養	末吉
401-007	宮浦	末吉
401-008	筈樋川	末吉
401-009	洞輪沢	末吉
401-010	安川	中之郷
401-011	三原	中之郷
401-012	唐滝	榎立
401-013	針立	榎立
401-014	長ノ入沢	三根
401-015	赤見沢	三根
401-016	重ノ川	末吉
401-017	猪川	末吉
401-018	毛串山	大賀郷
401-019	大里	大賀郷
401-020	東里	大賀郷
401-021	藍ヶ江	中之郷

< 凡例 >

山腹崩壊危険地区

崩壊土砂流出危険地区



この地図は、国土地理院長の承認を得て、同院発行の電子地形図(タイル)を複製したものである。(承認番号 平30情複、第920号)

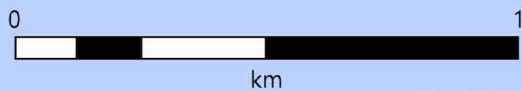
東京都青ヶ島村 山地災害危険地区位置図



山腹崩壊危険地区		
番号	名称	大字
402-001	残所	
402-002	流し坂	
402-003	池之沢	
402-004	大千代	
402-005	池之沢B	
402-006	池之沢C	
崩壊土砂流出危険地区		
番号	名称	大字
402-001	フジヤマボラ	
402-002	オオシガサワ	
402-003	チョウズガサワ	
402-004	イシカワザワ	

< 凡例 >

- 山腹崩壊危険地区
- 崩壊土砂流出危険地区



1:15,000

この地図は、国土地理院長の承認を得て、同院発行の電子地形図(タイル)を複製したものである。(承認番号 平30情複、第920号)